

**Section Genevoise**  
**Club Alpin Suisse CAS**  
*Club Alpino Svizzero*  
*Schweizer Alpen Club*  
*Club Alpin Svizzer*



**BULLETIN**  
n°4 / 2025 novembre





## BULLETIN

de la Section Genevoise  
du Club Alpin Suisse

101<sup>e</sup> année – **Impressum** : Bulletin trimestriel de la Section genevoise du Club Alpin Suisse (CAS), destiné à ses membres. **Éditeur** : Section genevoise du CAS. **Rédaction et publicité** : Estelle Lucien [estelle.lucien@gmail.com](mailto:estelle.lucien@gmail.com). **Mise en page** : Bruno Mottini, EcoVisuel. **Couverture** : l'Aiguille Verte, vue depuis la montée aux lac des Chéserys – Photo : Olivier Gavillet. **Impression** : Moléson Impressions, papier 100 % recyclé, encres végétales sans cobalt. **Tirage** : 2200 exemplaires. © CAS – **Section genevoise 2025**. Tous droits réservés pour tous pays. **Changements d'adresse et numéros non distribués** : À envoyer au Secrétariat de la Section genevoise du CAS, Avenue du Mail 4, 1205 Genève, [info@cas-geneve.ch](mailto:info@cas-geneve.ch). **Communications** : Le bulletin paraît quatre fois par an en février, mai, août et novembre. Toutes les communications doivent parvenir chez Estelle Lucien [estelle.lucien@gmail.com](mailto:estelle.lucien@gmail.com). **Le délai pour l'édition de février-mars-avril 2026** est fixé au 15 décembre 2025. Les contenus envoyés après cette date seront renvoyés au bulletin suivant. **Local et secrétariat** : Avenue du Mail 4, 1205 Genève, tél. 022 321 65 48, [info@cas-geneve.ch](mailto:info@cas-geneve.ch). Ouvert le jeudi de 9h à 13h et de 14h à 18h. Compte de chèques postaux de la Section : 12-1172-8. **Co-présidents de la Section** : Frank Lavanchy et Simon Panchaud.

## MOT DE LA CO-PRÉSIDENTE



Chères et Chers membres,

Nous revenons à vous à quelques jours de l'hiver, avant que vous ajustiez vos chaussures de ski pour filer en montagne afin de profiter de la neige qui nous fait encore l'honneur de pointer le bout de son nez. Nous espérons que vous avez fait de belles courses cet été comme durant l'automne et que vous avez été toutes et tous très prudents.

Quoi de neuf au niveau de la coprésidence ? Eh bien elle se réjouit pour la Section ! En effet, nous avons la chance de pouvoir le répéter haut et fort, nos commissions fourmillent d'activités. La preuve en est le nombre de courses qui vous est proposé, presque une par jour, ainsi que la dynamique qui règne au sein de la Commission des cabanes. A peine la cabane du Vélan en travaux, que déjà le projet Bordier prend forme ! Toutes nos commissions sont en permanence sur le pont pour faire vivre notre club, il nous faudrait des heures pour vous remercier. Alors ne nous en privons pas ! À toutes et à tous un grand merci !

En parallèle, plusieurs grands projets prennent forme :

Au niveau de la Commission de l'information, le projet de refonte de notre site internet, mené par Ro-

dolfo Zumbino, est en bonne voie. Notre site actuel est une pure merveille et nous remercions chaleureusement tous ceux qui le mettent à jour. Toutefois, comme vous le savez, ce genre de technologie évolue très vite et il est déjà temps de le renouveler. La commission s'y attelle avec détermination et nous la remercions vivement pour cet investissement.

La Commission culture et patrimoine, menée par Jacques Auroy, travaille sur plusieurs projets, notamment en vue d'une exposition qui devrait avoir lieu en 2026 dans la salle d'exposition du Boléro à Versoix. Comme vous pouvez l'imaginer, le thème sera celui de la montagne et ce projet nous tient particulièrement à cœur. Nous ne pouvons que vous encourager à vous intéresser aux activités de cette commission que nous félicitons pour la qualité de son travail.

La coprésidence également ne chôme pas. Elle collabore avec la Commission du local ainsi qu'avec le propriétaire de l'immeuble pour faire de ce lieu un espace plus proche des besoins actuels de la Section. Pour le moment rien de décidé, toutefois une excellente dynamique de travail nous oriente vers un projet qui devrait vous être présenté lors de notre prochaine AG. Laissez-vous surprendre, les premières concertations nous laissent entendre que nous sommes, en principe, sur la bonne voie. Affaire à suivre...

Toujours concernant la coprésidence, nous investissons du temps pour soigner les relations avec le Comité central ainsi qu'avec d'autres sections du CAS. Pour cela, nous avons participé au jubilé de la

cabane Mont Fort, située près de Verbier, en dessous de la station du téléphérique des Gentianes. C'était l'occasion d'aller saluer la Section Jaman à qui appartient la cabane. Ci-dessous, quelques photos qui résument cette journée :



La cabane Mont Fort à Verbier, propriété de la Section Jaman.



De gauche à droite : Stanislas Chaudagne, Simon Panchaud, Paul De Micheli Président de la Section Jaman, Frank Lavanchy.



Les artistes qui ont animé cette magnifique journée.

Au plaisir de vous revoir prochainement à notre local.

Frank Lavanchy et Simon Panchaud, co-présidents

## CONVOCACTION À L'ASSEMBLÉE GÉNÉRALE DE LA SECTION

À notre local le jeudi 4 décembre 2025 à 18h30  
(L'ordre du jour vous sera adressé ultérieurement)

À l'issue de cette assemblée une soupe de l'Escalade vous sera servie accompagnée d'une spécialité traditionnelle genevoise !

Pour le plaisir de tous nous briserons ensuite la célèbre marmite en chocolat !



Inscription obligatoire pour le repas jusqu'au vendredi 28 novembre via le site : course intitulée « Repas suivant l'Assemblée Générale du 4 décembre 2025 ».

En cas de besoin, contacter le secrétariat via [info@cas-geneve.ch](mailto:info@cas-geneve.ch) ou par téléphone au 022 321 65 48 aux heures habituelles d'ouverture (le jeudi de 9h à 13h et de 14h à 18h).

Nous nous réjouissons de vous retrouver nombreux en cette occasion !

Frank Lavanchy et Simon Panchaud, co-présidents

## Infos de la Section MUTATIONS

L'extraction des données du Club alpin central n'est actuellement pas satisfaisante. De nombreuses erreurs ont été constatées ces derniers mois. La liste des entrées et sorties sera à nouveau publiée dès qu'une solution sera trouvée.

### Transferts de section

Chouchane Ani de la Genevoise à la Carougeoise /  
Constant Didier de la Genevoise à la Dôle

**Décès**  
Meylan Jean-Michel



## Soirée d'information INITIATION AU SKI DE RANDONNÉE

Mercredi 12 novembre

L'hiver approche, et avec lui nos formations hivernales ! Ski de randonnée, sécurité en hiver, ski-alpinisme... Venez découvrir tout le programme lors de notre **soirée d'information** du mercredi 12 novembre 2025. Cette soirée est obligatoire si vous souhaitez participer à la formation **ski de randonnée des 3-4 janvier 2026** ou à la formation **ski alpinisme de mars 2026** (sauf si vous avez déjà assisté à une précédente édition).

Après cette soirée, pour participer au **week-end d'initiation au ski de randonnée** des 3-4 janvier 2026, les personnes intéressées devront suivre une session théorique « Neige et sécurité en hiver » (26.11 ou 3.12, 19h-21h).

En janvier, au programme du week-end d'initiation :



### Informations

<https://www.cas-geneve.ch/mCabCarroz.php>

### Réservations, communications

Jean-Paul Bovey, [carroz@cas-geneve.ch](mailto:carroz@cas-geneve.ch)



### Informations

[www.cas-geneve.ch/mCabPB.php](http://www.cas-geneve.ch/mCabPB.php)

### Réservations, communications

Contactez Nicole Etienne-Bardot ou Bernard Escalon [preberger@cas-geneve.ch](mailto:preberger@cas-geneve.ch)

Le samedi sera dédié à la revue du « 3x3 de la journée », à la prise en main du matériel, aux techniques de base (montée, conversions, descente), à la lecture du terrain, au comportement en groupe et aux exercices de secours (DVA, pelle, sonde). La journée se conclura par la préparation collective de la sortie du dimanche. Le lendemain, une partie théorique portera sur le froid, l'hypothermie et les gelures, avant une course sur le terrain adaptée aux conditions.

Si vous avez toujours rêvé d'apprendre les techniques de base en ski rando et comment évoluer en sécurité dans les courses à ski du club, alors n'hésitez plus !

*Soirée d'information, mercredi 12 novembre, local de la Section, de 19h à 21h, CdC Nicolas Sion et Thomas Gabriel, inscription sur le portail des courses*

### Travaux au col de la Gouille

Le col de la Gouille est le passage obligé pour accéder au sommet du Mt-Vélan (3722m d'altitude) depuis notre cabane du Vélan.

Ici aussi le réchauffement climatique a transformé cet accès-clé. Depuis une dizaine d'années le franchissement du col devenait de plus en plus compliqué et difficile. Par conséquent le nombre de skieurs et d'alpinistes l'empruntant hiver comme été diminuait régulièrement. Il fallait absolument entreprendre une action de réhabilitation.



La Section genevoise a pris la moitié des frais à sa charge et les guides de la vallée ont réalisé les travaux début septembre, soit la pose d'échelons, d'ancrages, de broches de rappel et de chaînes.



Il faut remercier Eric Berclaz, Alan Tissières, Patrice Exquis et Raoul Crettenand de leur superbe ouvrage.

Ce sera encore une raison de plus pour venir en 2026 dans notre cabane du Vélan rénovée

### Avancement des travaux à la cabane du Vélan

Le chantier a débuté à la fin du printemps. Début septembre le planning est presque respecté. Les travaux ont pris une semaine de retard vu les conditions météo de fin août. Gilbert Burtin, responsable du projet à la Section, espère bien terminer avant l'arrivée de l'hiver et réserver quelques finitions pour début mars.



Sylvie et Yvan, nos gardiens

Les échafaudages sont sur le point d'être retirés. Le toit couvert de cellules solaires est terminé. Les dortoirs ont été réaménagés (couchettes en bois de très belle allure). La terrasse a été agrandie de manière substantielle, et en-dessous, tout l'espace disponible gagné sous la terrasse, permet de nouveaux locaux (chambre gardien, magasin, entrée, citerne, WC, local de skis).

Le visuel sera très beau avec la construction d'un mur en pierres sèches apparentes entre le sol et le plan de la terrasse. Il faut signaler que c'est notre gardien Yvan qui réalise ce travail de haute qualité. Nos deux gardiens, Sylvie et Yvan, sont sur place et gèrent la logistique et le ravitaillement pour les ouvriers.

Nous sommes toujours à la recherche de soutiens financiers afin de boucler le budget, qui est tenu au niveau des charges jusqu'à présent.



Ravitaillement par hélicoptère

Textes  
Marc Renaud



## Commémoration EN ROUTE POUR LE PHARE GRIOLET

**Le 2 août, à St-Luc, en Valais, plusieurs membres du comité ont été invités à la partie officielle de l'inauguration d'un sentier didactique dédié à Ernest Griolet, membre de la première heure de notre Section.**

« Nous ne faisons que marcher sur leurs traces ! »

Vincent Salamin, président de la Société de développement (SD) de St-Luc dans le Val d'Anniviers ne croit pas si bien dire. Ce 2 août 2025, il s'exprime à l'occasion de l'inauguration et de la bénédiction du sentier didactique du Phare Griolet, un des points d'orgue des festivités organisées du 31 juillet au 3 août pour les 90 ans de la SD de St-Luc. Cet événement auquel était convié la Genevoise, représentée par Frank Lavanchy, coprésident, Jean-Pierre Keller, président de la commission des courses, Marc-André Eggimann, président des mardimixtes et la soussignée, a été l'occasion de commémorer une aventure rocambolesque remontant aux années de jeunesse de notre section.



Le Phare Griolet au sommet du Rothorn est l'ultime étape du sentier didactique dédié à Ernest Griolet.

En effet, en 1866, le Genevois Ernest Griolet, personnage haut en couleurs, sourd-muet de naissance mais doté d'une curiosité infatigable, membre de la première heure du Club alpin, a eu l'idée un peu fantasque d'ériger un phare au sommet de la Bella Tola, afin de guider les alpinistes. Pour la pose de la première pierre de son projet, il avait convié ses confrères du CAS, mais aussi quelques officiels dont un consul et des conseillers d'État, à un repas cham-

pêtre sur les pentes de St-Luc leur promettant de pouvoir profiter « au sommet du spectacle du lever du soleil, cent fois plus beau que celui du Righi ». La promesse a été partiellement tenue, car la tempête est venue pimenter l'affaire, boucher la vue sans que la fête – hospitalité anniviarde oblige – ne soit totalement gâchée. L'épisode a été très minutieusement relaté dans *L'écho des Alpes* de février 1867 sous la plume de M.J. Jullien (on peut le lire via le QR code à la fin de l'article) et a offert un témoignage historique précieux sur lequel la SD de St-Luc a pu s'appuyer pour rendre cette histoire aussi vivante aujourd'hui qu'il y a 159 ans, météo incluse.



Frank Lavanchy et Marc-André Eggimann entourent François Salamin qui a prêté main forte à la Société de développement de St Luc pour la concrétisation du projet.

Car c'est aussi sous une pluie pénétrante et dans un brouillard ne laissant rien filtrer des cimes voisines qu'à nouveau une assemblée de courageuses et courageux, accompagnée de non moins courageux musiciens et musiciennes des Fifres et Tambours de St-Luc et d'un mulet, a refait le trajet le 2 août dernier, pour poser, cette fois-ci, la dernière pierre à l'édifice Griolet : « On a enfin fini le boulot », s'est réjoui encore Vincent Salamin. L'histoire et la vision d'Ernest Griolet mais également le contexte du développement du tourisme alpin, sont désormais racontés au fil d'un sentier didactique doublé d'un jeu interactif « Ascension ». Découpé en huit étapes et autant de panneaux, il démarre à l'arrivée du funiculaire de St-Luc et se termine au phare, planté au sommet du Rothorn à côté de la Bella Tola à 3000 mètres d'altitude, en passant par la cabane et le refuge de Bella Tola. C'est d'ailleurs là que l'équipe

de la Genevoise s'est arrêtée le 2 août dernier, autour d'un verre et d'une raclette bienvenues, car dehors la neige avait remplacé la pluie... c'est dire si l'esprit de 1866 était présent !

La partie n'est que remise pour la Section genevoise d'achever ce sentier et l'ascension jusqu'à son terme pour y admirer une vue à 360° sur plus de trente-cinq sommets de 4000 m, puisque dès 2026, une course officielle sera inscrite à notre calendrier sur les traces de notre illustre clubiste. En attendant,

## Commission patrimoine AU FIL DE L'HISTOIRE SUISSE

François Walter est professeur honoraire d'histoire à l'Université de Genève. Il a fait ses études à l'Université de Fribourg où il a obtenu le Doctorat ès lettres en 1981. Successivement chargé de cours puis maître-assistant à la Faculté des Sciences de l'Université de Fribourg, il a été nommé professeur ordinaire à la Faculté des Lettres de l'Université de Genève en 1986.

Auteur d'une quarantaine de livres et de plus de deux cents articles scientifiques, il poursuit des recherches sur les villes, les rapports au territoire, l'histoire du paysage et de l'environnement, l'histoire des risques et des catastrophes, la production des identités sociales.

François est membre de la Section genevoise depuis 1977, friand de nos randonnées et auteur avec son épouse Anne-Marie d'articles célébrant le cent cinquantième anniversaire de la Section genevoise dans nos 12 bulletins de 2015.

Son dernier livre « Au fil de l'histoire suisse », paru aux éditions Alphil, qui est à la fois un livre d'histoire de la Suisse et un guide, réjouira à n'en pas douter tous les amateurs de randonnée et d'histoire de notre Section. Plusieurs parcours ont d'ailleurs déjà été testés sur le terrain par nos Mardimixtes.

Dans le tome 1, sous-titré « 10 balades historiques en Suisse occidentale », il nous propose par exemple de suivre les traces de Voltaire à Versoix, de découvrir le monde horloger à La Chaux-de-Fonds, ou de revivre la Première Guerre mondiale à Bonfol.

chacune et chacun pourra se replonger en 1866 en lisant le récit de l'expédition par J.M. Jullien dans *L'écho des Alpes*.

<https://www.sac-cas.ch/fr/les-alpes/il-y-a-cent-ans-les-clubistes-genevois-se-reunissaient-au-sommet-de-la-bella-tola-10737/>

Texte et photos  
Estelle Lucien



Dans le tome 2, sous-titré « 10 balades historiques en Suisse centrale et septentrionale », il nous propose par exemple de suivre les traces des Habsbourg, de découvrir les différents sites emblématiques du Lac des Quatre-Cantons, ou de revivre la bataille de Morgarten.

Dans le tome 3 sous-titré « 11 balades historiques en Suisse orientale et dans les Alpes », il nous propose par exemple de suivre l'épopée de l'aménagement des grands cols des Alpes puis de découvrir les paysages de la région d'Appenzell et le site Unesco au Val Müstair.

Dans ces trois tomes de 200 pages chacun, il lit l'Histoire à travers les sites significatifs qui l'illustrent, en vous invitant à parcourir 31 itinéraires à travers la Suisse occidentale sous forme de randonnées et de visites des hauts lieux.

Texte  
Jacques Auroy





## Commission culture et patrimoine COMMÉMORATION DU 150<sup>E</sup> ANNIVERSAIRE DE LA MORT DE GUILLAUME HENRI DUFOUR À PARIS

Les 15, 16 et 17 septembre, la Société des amis du musée, de la bibliothèque et de l'histoire de l'École polytechnique (SABIX) a organisé en divers lieux du Grand Paris, un certain nombre d'événements (conférences, visites) auxquels la Commission culture et patrimoine de notre Section a activement participé au sein d'une délégation d'une trentaine de Suisses menée par les salons Dufour de Genève.



Couverture du programme de commémoration

À l'âge de 20 ans, G. H. Dufour fait partie de la promotion X1807<sup>1</sup> de l'École Polytechnique de Paris fondée en 1794 par la Convention Nationale sous le nom d'École centrale des travaux publics et militarisée en 1804 par Napoléon Bonaparte. À Polytechnique, il apprend les bases techniques civiles et militaires. Puis il continue ses études à l'École d'application de l'artillerie et du génie de Metz avant d'être envoyé à Corfou pour y exécuter des travaux défensifs contre les Anglais. En 1814, le capitaine Dufour fait partie de la délégation qui négocie avec les Anglais la remise de Corfou, avant de rentrer à Genève où il occupera rapidement le poste d'ingénieur cantonal puis de quartier-maître général et directeur de la carte fédérale en 1832.

Ces événements ont conduit les participants de la maison des Polytechniciens (Hôtel de Poulpry, Paris 7<sup>e</sup>), au musée des plans reliefs (musée des Invalides), au musée de la Légion d'honneur (Paris

1 En France, l'École Polytechnique est appelée « l'X ». Les élèves de l'école sont désignés sous le terme « X » suivi de leur année d'entrée.

7<sup>e</sup>), à l'École Polytechnique de Palaiseau et son musée pour terminer à l'École nationale des sciences géographiques de Noisy-Champs et la Bibliothèque nationale de France (rue de Richelieu à Paris).

Sans entrer dans les détails de ce qui a été présenté en hommage à G. H. Dufour qui, rappelons-le, fut père fondateur (et président honoraire) de notre Section, j'aimerais citer quelques visites marquantes.

Le musée des plans reliefs des Invalides nous a ouvert ses archives pour nous permettre d'admirer un remarquable plan relief de l'île de Corfou réalisé en 1814 et mettant en évidence les fortifications que G.H. Dufour y fit construire.



Plan relief de l'île de Corfou, réalisé en 1814

Parmi les nombreuses distinctions qu'il reçut, G.H. Dufour fut élevé à la dignité de grand-croix de la Légion d'honneur le 25 janvier 1866 après avoir été nommé au grade de chevalier le 19 octobre 1814, promu au grade d'officier le 11 janvier 1832, promu au grade de commandeur le 16 mars 1849 et élevé à la dignité de grand officier le 10 janvier 1852. Le musée de la Légion d'honneur nous a présenté l'histoire de ces nominations à partir de ses riches et étincelantes archives.



Carte de Corfou dessinée à la main par G.H. Dufour en 1812

Le département des cartes et plans de la Bibliothèque nationale de France (BNF Richelieu) nous a également fait pénétrer dans ses archives des cartes topographiques anciennes pour nous permettre d'admirer de superbes spécimens, et en particulier une carte de l'île de Corfou dessinée à la main par G.H. Dufour en 1812.

Ces visites ont été agrémentées par de nombreuses conférences rappelant les travaux de G.H. Dufour dans les domaines du génie, des fortifications et de la topographie / cartographie, ainsi que la correspondance qu'il entretenait avec le neveu de Napoléon 1<sup>er</sup> (qui devint Napoléon III, empereur des Français) tout au long de sa vie. J'ai de mon côté fait une présentation montrant combien l'influence de G.H. Dufour a été déterminante dans la création du Club Alpin Suisse (en 1863 et 1865) et du Club Alpin Français (en 1874).

Je tiens à remercier Philippe Moiroud (SABIX Paris) et Marc Studer (Salons Dufour Genève) pour l'organisation sans faille d'un programme fort dense sur de nombreux sites répartis dans Paris et ses alentours.

Texte et photos  
Jacques Auroy



Les archives des cartes anciennes de la BNF Richelieu

Donner une seconde vie aux objets c'est protéger l'environnement  
Rendez-vous à la page : [secondemain.cas-geneve.ch](http://secondemain.cas-geneve.ch)



Annonces gratuites  
Matériel de seconde main

Articles d'alpinisme, de grimpe, de randonnée et d'autres sports de montagne



## ACTIFS

Courses réalisées

<p><b>5 JUILLET</b> <b>FRÊTE</b> <b>DE CHARMOZ</b> <i>Alpinisme I / PD</i> 6 participant(e)s CdC: <b>Constantin Valeriu Ciurezu</b></p>	<p><b>10 JUILLET</b> <b>ESCALADE</b> <b>AU SALÈVE</b> <i>Escalade / 5 c</i> 4 participant(e)s CdC: <b>Ioannis Stathakis</b></p>	<p><b>18 JUILLET</b> <b>LAC BLANC,</b> <b>AIGUILLES ROUGES</b> <i>Randonnée pédestre / T3</i> 4 participant(e)s CdC: <b>Laurence Renard</b></p>	<p><b>25 JUILLET</b> <b>BBQ - PRÉ-BERGER</b> <i>Repas</i> 18 participant(e)s CdC: <b>équipe de cuisine</b></p>	<p><b>7 - 8 AOÛT</b> <b>RANDONNÉES</b> <b>DEPUIS ZERMATT</b> <i>Randonnée pédestre / T3</i> 9 participant(e)s CdC: <b>Laurence Renard</b></p>	<p><b>16 - 17 AOÛT</b> <b>ESCALADE</b> <b>AU GRAND-SAINT-BERNARD</b> <i>Escalade / 5 c</i> 6 participant(e)s CdC: <b>Romain Daudey</b></p>	<p><b>23 - 24 AOÛT</b> <b>ENTRE LACS</b> <b>ET LAPIS</b> <b>DE TSANFLEURON</b> <i>Randonnée pédestre / T3</i> 13 participant(e)s CdC: <b>Joelle Munarin</b></p>	<p><b>30 - 31 AOÛT</b> <b>WILDSTRUBEL</b> <b>(PAR LES CRÊTES)</b> <i>Alpinisme I / F</i> 7 participant(e)s CdC: <b>Daniel Hairer</b></p>
<p><b>5 JUILLET</b> <b>POINTES</b> <b>DE MARCELLY</b> <b>ET COUENNASSE</b> <i>Randonnée pédestre / T3</i> 12 participant(e)s CdC: <b>Patrick Wehrli</b></p>	<p><b>12 JUILLET</b> <b>LES DIABLERETS</b> <i>Alpinisme I / F</i> 6 participant(e)s CdC: <b>Eddie Rodriguez Carballo</b></p>	<p><b>19 JUILLET</b> <b>TROU</b> <b>DE LA MOUCHE</b> <i>Randonnée pédestre / T3</i> 6 participant(e)s CdC: <b>Misael Munoz</b></p>	<p><b>26 JUILLET</b> <b>TOUR DES FIZ</b> <i>Randonnée pédestre / T3</i> 4 participant(e)s CdC: <b>Nicolaus Marshall</b></p>	<p><b>7 - 10 AOÛT</b> <b>LONG WEEKEND</b> <b>AUTOUR DE LA CABANE PIANSECCO</b> <i>Escalade / 6</i> 6 participant(e)s CdC: <b>Haggay Aidlin</b></p>	<p><b>16 - 17 AOÛT</b> <b>LE LUISIN</b> <b>ET HAUTE-CIME</b> <i>Randonnée alpine / T4</i> 10 participant(e)s CdC: <b>Clarisse Deferne Bednarczyk</b></p>	<p><b>23 - 24 AOÛT</b> <b>WEEK END</b> <b>ESCALADE</b> <b>ARAVIS</b> <b>À GRAMUSSET</b> <i>Escalade / 6</i> 4 participant(e)s CdC: <b>Nicolas Basquin</b></p>	<p><b>30 - 31 AOÛT</b> <b>POINTE</b> <b>DE MOURTI (ET</b> <b>PIGNE DE LA LÉ)</b> <i>Alpinisme I / PD +</i> 6 participant(e)s CdC: <b>Eddie Rodriguez Carballo</b></p>
<p><b>5 JUILLET</b> <b>VIT -</b> <b>LA BRÉSILIENNE</b> <i>VTT / D</i> 4 participant(e)s CdC: <b>Katrien Lescrenier</b></p>	<p><b>12 JUILLET</b> <b>LE GRAMMONT</b> <b>ET CORNETTES</b> <b>DE BISE</b> <i>Randonnée pédestre / T3</i> 3 participant(e)s CdC: <b>Nicolaus Marshall</b></p>	<p><b>19 - 20 JUILLET</b> <b>GLACIER</b> <b>ZANFLEURON</b> <b>ET VIA FERRATA</b> <b>PRAPIO K3</b> <i>Alpinisme I / F</i> 4 participant(e)s CdC: <b>Jean-Marie Rizzi</b></p>	<p><b>26 JUILLET</b> <b>LES 4 TÊTES</b> <b>SUR SALLANCHES</b> <i>Randonnée pédestre / T3</i> 7 participant(e)s CdC: <b>Misael Munoz</b></p>	<p><b>9 AOÛT</b> <b>LONGUES VOIES</b> <b>AU JALLOUVRE</b> <i>Escalade / 6</i> 6 participant(e)s CdC: <b>Axel Chaptal</b></p>	<p><b>16 - 17 AOÛT</b> <b>ALPHUBEL</b> <i>Alpinisme I / PD</i> 6 participant(e)s CdC: <b>Eddie Rodriguez Carballo</b></p>	<p><b>23 - 24 AOÛT</b> <b>LE BARRHORN</b> <i>Randonnée pédestre / T3</i> 13 participant(e)s CdC: <b>Misael Munoz</b></p>	<p><b>31 AOÛT</b> <b>LAC ET COL</b> <b>D'ANTERNE</b> <i>Randonnée pédestre / T2</i> 7 participant(e)s CdC: <b>Patrick Wehrli</b></p>
<p><b>6 JUILLET</b> <b>DENT DE CORJON</b> <i>Randonnée alpine / T5</i> 5 participant(e)s CdC: <b>Manuela Esmerode</b></p>	<p><b>12 JUILLET</b> <b>TRAVERSÉE</b> <b>DES AIGUILLES</b> <b>CROCHUES</b> <i>Alpinisme I / PD +</i> 4 participant(e)s CdC: <b>Miguel Gomez-Escolar</b></p>	<p><b>19 - 20 JUILLET</b> <b>JEGIHORN</b> <b>(VIA FERRATA)</b> <b>/ LAGGINHORN</b> <i>Alpinisme I / PD</i> 10 participant(e)s CdC: <b>Daniel Hairer</b></p>	<p><b>26 JUILLET</b> <b>DENT DE BROC</b> <i>Randonnée alpine / T4</i> 4 participant(e)s CdC: <b>Jean-Marie Rizzi</b></p>	<p><b>10 AOÛT</b> <b>LAC DE LA</b> <b>VOGALLE</b> <i>Randonnée pédestre / T3</i> 10 participant(e)s CdC: <b>Martin Läng</b></p>	<p><b>16 - 17 AOÛT</b> <b>TRAVERSÉE E-W</b> <b>DU LISKAMM</b> <i>Alpinisme II / AD</i> 5 participant(e)s CdC: <b>Denis Blaser</b></p>	<p><b>24 AOÛT</b> <b>GRAND MUVERAN</b> <i>Randonnée alpine / T5</i> 7 participant(e)s CdC: <b>Clarisse Deferne Bednarczyk</b></p>	<p><b>4 - 7 SEPTEMBRE</b> <b>VIA ALTA</b> <b>VERZASCA</b> <i>Randonnée alpine / T4</i> 6 participant(e)s CdC: <b>Christophe Ricq</b></p>
<p><b>6 JUILLET</b> <b>FRÊTE</b> <b>DE CHARMOZ</b> <i>Alpinisme I / PD</i> 5 participant(e)s CdC: <b>Constantin Valeriu Ciurezu</b></p>	<p><b>12 - 13 JUILLET</b> <b>TRAVERSÉE</b> <b>PIGNE D'AROLLA -</b> <b>MT BLANC</b> <b>DE CHEILON</b> <i>Alpinisme II / AD</i> 4 participant(e)s CdC: <b>Denis Blaser</b></p>	<p><b>20 - 21 JUILLET</b> <b>MONT BLANC</b> <b>DU TACUL</b> <i>Alpinisme I / PD</i> 7 participant(e)s CdC: <b>Corentin Rordorf</b></p>	<p><b>31 JUILLET - 3 AOÛT</b> <b>LES DENTS DU MIDI</b> <b>+ (HAUTE CIME)</b> <i>Randonnée pédestre / T3</i> 5 participant(e)s CdC: <b>Jean-Marie Rizzi</b></p>	<p><b>10 AOÛT</b> <b>POINTE</b> <b>DE CHALUNE</b> <i>Randonnée pédestre / T2</i> 7 participant(e)s CdC: <b>Olivier Gavillet</b></p>	<p><b>22 - 24 AOÛT</b> <b>ESCALADE</b> <b>AUVERGNE</b> <i>Escalade / 5 b</i> 6 participant(e)s CdC: <b>Constantin Valeriu Ciurezu</b></p>	<p><b>29 - 31 AOÛT</b> <b>WEEK-END</b> <b>AU VAL D'AOSTE :</b> <b>RANDONNÉE LACS</b> <b>ET CASCADES</b> <i>Randonnée pédestre / T3</i> 7 participant(e)s CdC: <b>Laurence Renard</b></p>	<p><b>5 - 7 SEPTEMBRE</b> <b>RANDO ET YOGA</b> <b>À LA CABANE</b> <b>DU CARROZ – AVEC</b> <b>MARIE NESPOLO</b> <b>PROF YOGA</b> <i>Sortie à thème</i> 6 participant(e)s CdC: <b>Laurence Renard</b></p>
<p><b>9 JUILLET</b> <b>ESCALADE</b> <b>À DORÉNAZ</b> <i>Escalade / 5 c</i> 6 participant(e)s CdC: <b>Ioannis Stathakis</b></p>	<p><b>13 JUILLET</b> <b>LE MOLÉSON</b> <i>Randonnée pédestre / T3</i> 5 participant(e)s CdC: <b>Martin Läng</b></p>	<p><b>22 JUILLET</b> <b>AFTERWORK</b> <b>ET BBQ</b> <b>AU ROCHER BLANC</b> <i>Escalade / 5</i> 7 participant(e)s CdC: <b>Axel Chaptal</b></p>	<p><b>3 AOÛT</b> <b>ESCALADE</b> <b>DU MOIS D'AOÛT</b> <i>Escalade / 6</i> 6 participant(e)s CdC: <b>Bastien Tissot</b></p>	<p><b>16 AOÛT</b> <b>POINTE</b> <b>DE TARDEVANT</b> <i>Randonnée pédestre / T3</i> 7 participant(e)s CdC: <b>Misael Munoz</b></p>	<p><b>23 AOÛT</b> <b>VIA CORDA</b> <b>DU PIC JANVIER</b> <b>(VIA FERRATA +</b> <b>ARÊTE ROCHEUSE)</b> <i>Alpinisme I / PD +</i> 4 participant(e)s CdC: <b>Miguel Gomez-Escolar</b></p>	<p><b>30 - 31 AOÛT</b> <b>MT SÉRAC</b> <b>+ (LE SUBLAGE)</b> <b>+ LE SÉ ROUGE</b> <i>Randonnée alpine / T4</i> 4 participant(e)s CdC: <b>Jean-Marie Rizzi</b></p>	<p><b>6 SEPTEMBRE</b> <b>DENT</b> <b>DE FENESTRAL</b> <i>Alpinisme I / PD</i> 10 participant(e)s CdC: <b>Daniel Hairer</b></p>



**6 SEPTEMBRE**  
**CRÊTES DU JURA**  
*Randonnée pédestre / T2*  
12 participant(e)s  
CdC: **Nicolas Marshall**

**6 SEPTEMBRE**  
**VANIL NOIR**  
**- VANIL DE L'ECRI -**  
**PTE DE PARAY**  
*Randonnée alpine / T5*  
5 participant(e)s  
CdC: **Manuela Esmerode**

**6 - 7 SEPTEMBRE**  
**WEISSMIES**  
*Alpinisme I / PD +*  
9 participant(e)s  
CdC: **Nicolas Basquin**

**7 SEPTEMBRE**  
**LES AIGUILLES**  
**ROUGES -**  
**CHÉSERY**  
*Escalade / S b*  
6 participant(e)s  
CdC: **Katrien Lescrenier**

**7 SEPTEMBRE**  
**HOCHMATT PAR**  
**LE CHEVAL BLANC**  
*Randonnée pédestre / T3*  
11 participant(e)s  
CdC: **Joelle Munarin**

**11 - 14 SEPTEMBRE**  
**VIER QUELLEN**  
**WEG - SENTIER**  
**DES QUATRE**  
**SOURCES**  
*Randonnée pédestre / T3*  
12 participant(e)s  
CdC: **Simon Panchaud**

**13 SEPTEMBRE**  
**ESCALADE**  
**DU MOIS**  
**DE SEPTEMBRE**  
*Escalade / 6*  
5 participant(e)s  
CdC: **Bastien TISSOT**

**14 SEPTEMBRE**  
**LAC CORNU**  
**ET LACS NOIRS**  
*Randonnée pédestre / T3*  
9 participant(e)s  
CdC: **Dalibor Rodinis**

**14 SEPTEMBRE**  
**VIT -**  
**SAINT CERGUE**  
*VTT / M*  
1 participant(e)s  
CdC: **Gergey Pasztor**

**20 SEPTEMBRE**  
**TRAVERSÉE**  
**DES AIGUILLES**  
**CROCHUES**  
*Alpinisme I / PD +*  
5 participant(e)s  
CdC: **Romain Daudey**

**20 SEPTEMBRE**  
**ESCALADE**  
**D'UNE LONGUE**  
**VOIE EN ARAVIS**  
*Escalade / S c*  
6 participant(e)s  
CdC: **Haggay Aidlin**

**20 SEPTEMBRE**  
**PORTAIL DE FULLY**  
**(EN BOUCLE)**  
*Randonnée pédestre / T2*  
8 participant(e)s  
CdC: **Pierre Charles**

**21 SEPTEMBRE**  
**SUR LES TRACES**  
**DU PREMIER TÉ-**  
**LÉPHÉRIQUE DU**  
**MONT-BLANC**  
*Randonnée pédestre / T3*  
1 participant(e)s  
CdC: **Martin Läng**

**21 SEPTEMBRE**  
**VIA FERRATA**  
**SAIX DE MIOLÈNE**  
*Via ferrata / TD*  
4 participant(e)s  
CdC: **Clarisse Deferne Bednarczyk**

**23 SEPTEMBRE**  
**AIGUILLES**  
**DE BAULMES**  
*Randonnée pédestre / T2*  
1 participant(e)s  
CdC: **Hans-Peter Lehmann**

**26 - 28 SEPTEMBRE**  
**BALMHORN TOUR :**  
**LEUKERBAD -**  
**LÖTSCHENPASS**  
**- GASTERNTAL -**  
**GEMMI**  
*Randonnée pédestre / T3*  
4 participant(e)s  
CdC: **Pierre Charles**

**27 - 28 SEPTEMBRE**  
**CRÊTE W**  
**DU YALLON**  
**DE NANT - GDE DT**  
**DE MORCLES -**  
**ANNULÉ, REMPLA-**  
**CÉ PAR SORTIE 1 JO**  
*Randonnée alpine / T5*  
7 participant(e)s  
CdC: **Manuela Esmerode**

**28 SEPTEMBRE**  
**POINTE D'IREUSE**  
*Randonnée pédestre / T2*  
7 participant(e)s  
CdC: **Patrick Wehrli**

**28 SEPTEMBRE**  
**VIT - SAINT**  
**CERGUE**  
*VTT / M*  
3 participant(e)s  
CdC: **Gergey Pasztor**



## DES COURSES EN TRANSPORTS PUBLICS ? C'EST POSSIBLE !

Scannez ce QR et trouvez des idées pour vos déplacements sans stress, sans risques d'accident et conviviaux.

Et en plus avec la satisfaction de réduire votre bilan carbone :)  
La commission de l'environnement

## Actifs

### SENTIER DES QUATRE SOURCES

Du 11 au 14 septembre 2025

Les records sont faits pour être battus. Celui-ci a tenu plus de deux ans. Sur 12 participants à la course des 4 sources, une version adaptée du chemin officiel *Vier Quellen Weg*, 5 se sont baignés 8 fois, battant le record précédent de 7 baignades en 4 jours de rando, établi au Tessin en mai 2023. Il s'agit de lacs différents, tous naturels. Et nous avons même atteint le score de 11 baigneurs au Lago di Tom. Tout cela entre 2000 et 2500 mètres avec une météo de septembre, alternant périodes ensoleillées, mais aussi des températures plus fraîches et des nuages de montagne apportant humidité et manque de visibilité.

La course des 4 sources traverse 5 cantons: Uri, Grisons, Tessin, Valais, Berne, et relie les sources du Rhin, du Tessin, de la Reuss, du Rhône, en ajoutant celle de l'Aar, cela fait 5 sources. La version créée par Simon permet de raccourcir à 4 jours en évitant les parties sans intérêt, quitte à utiliser le car postal ou le train. Nous sommes ainsi partis de Göschenen (Uri), avons marché jusqu'à Andermatt, admirant la Reuss, à la couleur bleu vif, passant devant les stèles érigées en hommage aux morts autrichiens, russes et français lors des guerres napoléoniennes. De là, le train nous amène, le temps d'un pique-nique sur le pouce, à l'Oberalppass, où la rando reprend jusqu'à la Camona da Maighels (Grisons), passant devant la source officielle du Rhin (antérieur), le Lai

da Tuma. Le lendemain, cap au sud, Val Maighels, pour basculer dans le Tessin (Passo Bornengo), en alignant 4 baignades d'affilée, avec une pause déjeuner à la Capanna Cadlimo. Funiculaire de Piora à Piotta et bus jusqu'à Airolo pour y dormir. Le 3e jour, nous prenons le bus pour atteindre le Passo del San Gottardo. Nous faisons une boucle qui rejoint la source de la Reuss (la baignade la plus difficile vu les conditions météo) pour redescendre sur Villa Bedretto. Un autre car postal nous permet de franchir le Nufenenpass (source du Tessin) pour notre hôtel à Obergesteln (Valais). Le dernier jour, nous prenons le car postal jusqu'au Grimselpass, d'où nous faisons une boucle qui permet, après une descente sauvage dans une pente très raide, de voir la source du Rhône, le glacier du Rhône, enfin ce qu'il en reste, et d'admirer les sommets des Dammastock et Galenstock, la source de l'Aar, et, dans un autre ordre d'idée, l'hôtel restaurant Belvédère, devant lequel James Bond a déboulé au volant de son Aston Martin (*Goldfinger*). Retour enfin à Genève, par car postal puis train, dans lequel nous fêtons dignement le record.

CdC  
**Simon Panchaud**

Texte  
**Benoît Flamant**

Suppléante  
**Anh Nguyen Tang**

Photo  
**Christine Kursner**





## 13 POUR LE BARRHORN ET « 6 QUI PREND »

23 et 24 août 2025

Pour ma première course de suppléant, fraîchement diplômé de la formation de chef de course, me voici à Gruben dans la vallée de Tourtemagne attendant le chef de course et les participants qui arrivent de Genève en voiture. Le groupe arrive et nous partons pour une petite étape : à peine 400m de dénivelé positif pour atteindre la cabane de Tourtemagne avec pique-nique et baignade dans le lac du barrage.

La cabane est pleine en cette fin d'été et les places ont été réservées par Misael, le chef de course, plus de 8 mois à l'avance. C'est le premier travail du chef de course.

Nous sommes 13 mais il y avait 14 inscrits. Un désistement de dernière minute qu'il faudra tout de même payer et qui prive d'autres participants potentiels de cette course. C'est le deuxième travail du chef de course : gérer les désistements et les acomptes.

La soirée est divertissante avec des parties de « 6 qui prend », un jeu de cartes toujours plus imprévisible quand le nombre de joueurs augmente. C'est un bon moyen de renforcer la convivialité et de faire passer les heures un peu longues parfois dans le refuge.

Dimanche, départ vers 5h45 ; il fait froid et après le passage des câbles, Misael nous sépare en deux groupes, les pressés et les amateurs de paysages.

Me voici à conduire les pressés. Anxieux de bien faire, je mène un groupe en ordre dispersé au sommet. Les amateurs de paysages arrivent à peine 30 minutes plus tard pour découvrir ce panorama unique accessible en randonnée pédestre. En réalité, la vitesse du groupe est toujours celle du plus lent. C'est le troisième travail du chef de course : maintenir la cohésion du groupe et s'assurer que tout le monde y trouve du plaisir.

Le retour se fait ensemble en permettant à tous d'admirer le paysage, en particulier la voie normale de montée au Bishorn. C'est aussi l'occasion de faire des rencontres insolites comme ces deux jeunes qui montent avec leurs VTT musculaires au sommet du Barrhorn et nous rattrapent pendant la descente. Parfois même, des rencontres incongrues, comme ce groupe en VTT électriques qui ont déjà surmonté le passage des câbles, mais qui semblent mal partis pour pousser leurs montures bien trop lourdes vers le sommet.

Après un petit passage au refuge, c'est le verre de l'amitié dans une ferme d'alpage de la vallée de Tourtemagne et le retour vers Genève avec les embouteillages du Bas-Valais. C'était le 12<sup>e</sup> Barrhorn pour Misael, et une première pour 11 participants.

**CdC**  
**Misael Munoz**

**Texte et photo**  
**Pierre Charles**



## LE LUISIN ET LA HAUTE CIME

16 et 17 août 2025

Pour l'une d'entre nous, c'était un rêve vieux de plus 30 ans : gravir la Haute Cime. Pour d'autres personnes du groupe, nous espérons cette ascension depuis deux ans seulement, cette excursion proposée par Clarisse ayant été reportée deux années consécutives faute à une météo maussade. Le week-end des 16 et 17 août 2025, tous les vœux de notre petite équipée de 11 personnes furent exaucés lors d'une sortie menée par Clarisse, et suppléée par Kathleen.

Après un trajet matinal en train au départ de Genève, nous prenons les télécabines des Marécottes, d'où nous entamons la montée au Luisin (2785m), sommet de ce premier jour. Sous un soleil de plomb, mais entourés de buissons de myrtilles mûres à souhait, nous nous engageons dans un sentier bientôt rocailleux. Après la première suée, c'est un chemin de rochers qui s'offre à nous, dessinant une cheminée raide, agrémentée de cordes fixes. On s'y engouffre, joyeux comme des bouquetins, heureux de ces quelques prises d'escalade facile. Après cette montée de 1100 D+, le sommet est l'occasion d'un bon pique-nique, avant de redescendre par le col d'Emaney dans le verdoyant valon de Susanfe, où nous dormirons à l'auberge. La vue du lac de retenue, en contrebas, nous fait rêver tout au long de la descente, malgré son niveau étonnamment bas. Plusieurs d'entre nous iront s'y baigner pour profiter d'une fraîcheur bien méritée avant le repas du soir.

Le lendemain, par un soleil toujours aussi radieux, s'entame la tant attendue ascension de la Haute Cime, sommet des Dents du Midi, culminant à 3257m, lunaire et minérale, souvent saupoudrée de neige même en été. Aujourd'hui, elle est parfaite. Elle nous surplombe, se drapant par moments de bancs de brouillard.

Nous partons à sa rencontre par le col de Susanfe, le long du sentier d'hiver – « l'autoroute », comme l'appelle Clarisse –, car celui d'été est bloqué par un éboulement. Du col, Kathleen nous guide sur les flancs de petite rocaille noire de la Haute Cime, glissante sous le pied, qui s'ingénie à dissimuler les repères du chemin. On ne regarde pas plus loin que ses pieds pour éviter les dérapages. D'un bon pas, nous arrivons au Col des Paresseux, un nom quelque peu méprisant si on prend en compte qu'on a tout de même fait un dénivelé positif de plus de 1000m pour y parvenir. De là, la Haute Cime n'est plus très loin, et nous voilà déjà au sommet, à grimper sur les derniers rochers pour

une photo de groupe à la croix, notre groupe massé au bord du précipice pour accentuer la dramaturgie du moment. Puis nous nous arrêtons pour le repas, emmitoufflés dans nos doudounes. Devant nous, les vallées de Salanfe – à gauche – et Susanfe – à droite –, le Ruan et son glacier, le col des Ottans en arrière-plan et, entre les nuages qui daignent se retirer un instant, le Mont Blanc.

Il n'est que 14h lorsque nous arrivons à la cabane de Salanfe où nous avons laissé quelques affaires le matin même. De là, nous prévoyons de redescendre pour prendre le bus de 17h au camping en contrebas. Un petit groupe décide toutefois de prendre son indépendance pour repartir immédiatement dans la vallée et rentrer plus tôt. Nous sommes six à nous attarder à Salanfe, et bien nous en prend, car la baignade dans le lac est délicieuse, tandis que dans la vallée sévit la canicule. Nous y trainons un moment, reposant nos jambes et riant de notre bonheur. Ça aurait vraiment été trop bête de manquer cela. La dernière descente vient à bout de nos cuisses, mais a l'avantage de se faire dans la fraîcheur forestière. Arrivés au camping du Van d'en Haut pile à l'heure, nous prenons un bus, puis un train, puis, à Martigny, un second train qui accuse un certain retard. Nous arrivons à Genève en début de soirée, ravis et des images plein les yeux.

**CdC**  
**Clarisse Deferne**  
**Bednarczyk**

**Texte**  
**Elisabeth Jobin**





## MARDIMIXTES

Courses réalisées

1 JUILLET

### LA DÔLE EN BOUCLE

Randonnée pédestre / T2  
4 participant(e)s  
CdC: Laurence Renard

1 JUILLET

### POINTE DE CHALUNE EN BOUCLE

Randonnée pédestre / T3  
8 participant(e)s  
CdC: Solange Caillon

8 JUILLET

### POINTE DE TALAMARCHE

Randonnée pédestre / T2  
5 participant(e)s  
CdC: Solange Caillon

15 JUILLET

### ALPAGÉ DE MÉRY EN BOUCLE ET POUINTE DU CHÂTEAU

Randonnée pédestre / T2  
4 participant(e)s  
CdC: Solange Caillon

15 JUILLET

### PETIT BARGY ET TÊTE DES BÉCUS

Randonnée pédestre / T3  
7 participant(e)s  
CdC: Daniel Blunier

22 JUILLET

### POINTE D'UBLE

Randonnée pédestre / T2  
13 participant(e)s  
CdC: Françoise Bouchardy

22 - 23 JUILLET

### TRAVERSÉE DU RITZLIAP

Randonnée pédestre / T2  
8 participant(e)s  
CdC: Ingrid Martin

28 - 30 JUILLET

### TOUR DE LA POINTE DE DRÔNE ET DES MONTS TELLIER

Randonnée pédestre / T3  
2 participant(e)s  
CdC: Marc-André Eggimann

29 JUILLET

### MONT BILLIAT EN TRAVERSÉE

Randonnée alpine / T4  
9 participant(e)s  
CdC: Marianne Clément

29 JUILLET

### MONT CHÉRY

Randonnée pédestre / T2  
14 participant(e)s  
CdC: Ingrid Martin

4 - 6 AOÛT

### DE DAILLON (VS) À GSTEIG (BE) VIA PRAROCHE

Randonnée pédestre / T3  
8 participant(e)s  
CdC: Marc-André Eggimann

5 AOÛT

### POINTE NOIRE DE PORMENAZ

Randonnée pédestre / T3  
11 participant(e)s  
CdC: Jacques Auroy

5 AOÛT

### LE GRAND PITON

Randonnée pédestre / T2  
3 participant(e)s  
CdC: Louis Rinolfi

11 - 12 AOÛT

### LACS D'ANTHÈME ET LAC DE SOI

Randonnée pédestre / T3  
3 participant(e)s  
CdC: Daniel Blunier

12 AOÛT

### NID D'AIGLE

Randonnée pédestre / T3  
4 participant(e)s  
CdC: Laurence Renard

12 - 13 AOÛT

### MOOSALP

Randonnée pédestre / T2  
7 participant(e)s  
CdC: Ingrid Martin

19 AOÛT

### MONT LACHAT

Randonnée pédestre / T3  
10 participant(e)s  
CdC: Françoise Bouchardy

19 AOÛT

### TOURS ST JACQUES EN BOUCLE

Randonnée pédestre / T2  
5 participant(e)s  
CdC: Louis Rinolfi

26 AOÛT

### TOUR DES GLACIÈRES DU PARMELAN

Randonnée pédestre / T3  
12 participant(e)s  
CdC: Marc-André Eggimann

26 AOÛT

### CHAMONIX - MONTENVERS PAR LE CHALET DES MOTTETS ET LE REFUGE CAILLET

Randonnée pédestre / T3  
13 participant(e)s  
CdC: Jacques Auroy

27 - 31 AOÛT

### SÉJOUR EN DÉVOLUY

Randonnée alpine / T5  
6 participant(e)s  
CdC: Françoise Gobet

2 SEPTEMBRE

### CHAPELLE DE RETORD

Randonnée pédestre / T2  
3 participant(e)s  
CdC: Louis Rinolfi

2 - 4 SEPTEMBRE

### DU VALAIS AU TESSIN PAR LA FURKA ET LE GOTHARD

Randonnée pédestre / T3  
10 participant(e)s  
CdC: Ingrid Martin

16 SEPTEMBRE

### LE CHASSERAL EN BOUCLE

Randonnée pédestre / T3  
10 participant(e)s  
CdC: Heike Gowal

30 SEPTEMBRE

### LA TOURNETTE

Randonnée pédestre / T3  
9 participant(e)s  
CdC: Daniel Blunier

30 SEPTEMBRE

### TRAVERSÉE BIENNE - SOLEURE PAR LES CRÊTES DU JURA

Randonnée pédestre / T3  
2 participant(e)s  
CdC: Christophe Ricq




Ce qui était le haut du glacier en 1874 et qui est devenu le glacier d'aujourd'hui.

## Mardimixtes PÈLERINAGE AU-DESSUS DU GLACIER DU RHÔNE

Extrait de la course aux cols  
de la Furka et du Gothard  
Du 2 au 4 septembre

L'objectif de notre premier jour de course était de monter au-dessus du glacier du Rhône en partant de Gletsch, ce qui fut réalisé à un bon rythme par un temps s'ouvrant de plus en plus aux éclaircies. Arrivés au-dessus de l'hôtel du Belvédère en venant du col de la Furka, nous avons pu contempler le glacier du Rhône d'aujourd'hui sous un ciel lumineux.



Le glacier du Rhône à l'été 1874, photo de E.Nicola.

Comment ne pas se souvenir que le Club Alpin Suisse s'est, dès sa fondation en 1863, préoccupé du

recul des glaciers alpins en Suisse. Ceci l'a d'ailleurs conduit à participer activement, tant financièrement que matériellement, à la campagne de mesures initiée en 1873. Notre bibliothèque contient un album de 16 grandes photographies prises lors de cette campagne de mesures. Ceci nous permet aujourd'hui de comparer le niveau du glacier à l'été 1874 et son état 151 ans après, à l'été 2025 (ci-dessous). En 1874, l'hôtel du Belvédère n'est pas encore construit mais la route qui monte au col de la Furka ouverte en 1866/1867 est quant à elle bien visible, ce qui nous permet de comparer ce qu'il était à la fin du petit âge glaciaire à ce qu'il est devenu.



Le glacier du Rhône à l'été 2025

Malgré ce recul impressionnant, le glacier n'en offre pas moins un éblouissant spectacle sur sa partie la plus haute. Mais pour combien de temps encore ?

CdC  
Ingrid Martin

Texte et photos  
Jacques Auroy

## EXPLORATION DU DÉVOLUY


Du 27 au 31 août 2025

Le Dévoluy est une cuvette fermée au sud des Écrins, accessible par le défilé de la Souloise et son canal de Pellafol, bisse creusé dans la falaise au début du XX<sup>e</sup> siècle mais abandonné depuis.

27 août. Le crachin nous accompagne toute la montée du Gicon. Il nous faut partir en exploration pour trouver le sentier qui nous amènera sur la crête, puis au sommet. Pour le pique-nique nous nous installons à l'abri du vent et profitons d'une vue furtive sur le lac du Sautet et son barrage.

28 août. Puisqu'il pleut des cordes, ce sera bains et sauna le matin. L'après-midi s'annonce plus sèche et permet la visite de notre Notre-Dame de la Salette, impressionnant bâtiment construit à la suite d'une apparition de Marie en 1851. Le sanctuaire demeure aujourd'hui un lieu de spiritualité, reconnu comme le second plus grand pèlerinage de France après Lourdes.

29 août. Départ aux aurores sous un ciel limpide pour le Pic de Bure, sans Natalia ayant quelques soucis avec le tartare du soir... Un temps frisquet et une montée devenant de plus en plus minérale nous mènent au plateau de Bure, et là, stupéfaction: 12 antennes de 15m de diamètre dans un décor lunaire qui nous fait croire que nous arrivons soit sur Mars, soit dans la cache de « Spectre », ennemi juré de James Bond ! En fait, il s'agit d'un interféromètre. A quoi ça sert ? Votre rapporteur n'en a aucune idée, il sait seulement que c'est le deuxième plus puissant du monde après l'ALMA, au Chili... L'arrivée au sommet se fait dans un froid mordant et un brouillard qui monte. Quelques souvenirs dans la boîte et nous entamons la descente. La pluie arrive



et c'est trempés que nous trouvons un bar/épicerie à Dévoluy pour se réconforter de cafés et chocolats chauds bienvenus.

30 août, le jour le plus froid. Françoise, pensait nous emmener au sommet du Grand Ferrand, 2758m, plus haute montagne de cette région. Les passages rendus glissants et exposés par la pluie, elle opte pour une rando plus « sécurisée ». Nous irons dans la chaîne des Ferrand, jusqu'au col de Drouillet par le vallon de la Truchièrre à l'environnement essentiellement calcaire, avec ses strates horizontales et colorées. Le mauvais temps, le brouillard et le froid s'en mêlent : il ne fait que 6 degrés au col, et c'est la tempête... La descente est vite bouclée par le vallon d'à côté, le vallon des Narrites et ses gouffres calcaires. Nous laissons de côté les deux petits sommets : La Demoiselle et les Prêtres. Les aboiements des patous nous feront dire qu'ils gardent un troupeau sur la crête. Un autre garde-moutons se manifeste : un âne, avec qui nous faisons copain-copain, et qui retournera garder son cheptel.

31 août, grand beau ! Nous ne pouvions faire autrement qu'aller gravir, sur le chemin du retour, le Bonnet de Calvin (!), 900m plus haut. Ce gentil petit sommet au soleil offre un panorama splendide du Mont Ventoux à la Barre des Écrins en passant par le Vercors. Et en plus, en avant-plan, le Mont Aiguille.

Chouette endroit de découverte, merci à notre GO, Françoise !

CdC  
Françoise Gobet

Texte et photos  
« Les génies des alpages », Nicole Strub et Christian Keller



## JEUDIMIXTES

Courses réalisées

3 JUILLET  
JAUNPASS  
– HUNDSRÜGG  
– SAANENMÖSER  
Randonnée pédestre / T2  
13 participant(e)s  
CdC: Françoise Hauser

3 JUILLET  
RANDONNÉE  
AU PIED  
DU CERVIN  
Randonnée pédestre / T2  
10 participant(e)s  
CdC: Danielle Bouchet

10 JUILLET  
CIRCUIT CASCADE  
AUX BICHES  
Randonnée pédestre / T1  
10 participant(e)s  
CdC: Martine Tremblet

10 JUILLET  
L'ALPAGE  
DE LA VARE  
Randonnée pédestre / T2  
14 participant(e)s  
CdC: Barbara Chalut

17 JUILLET  
LES HAUTS  
DE BRUSON  
– CROIX DU SIX  
BLANC – LA PASAY  
– BRUSON  
Randonnée pédestre / T2  
15 participant(e)s  
CdC: Martha Deflorin

17 JUILLET  
MIÈGE INDEN  
Randonnée pédestre / T2  
9 participant(e)s  
CdC: Mireille Droz

17 JUILLET  
CIRCUIT  
DES 5 LACS  
Randonnée pédestre / T2  
8 participant(e)s  
CdC: Bertrand De Weck

24 JUILLET  
POINTE DE PERRET  
Randonnée pédestre / T2  
9 participant(e)s  
CdC: Michel Wicki

31 JUILLET  
BARRAGE  
ET LAC  
DE SALANFE  
Randonnée pédestre / T2  
12 participant(e)s  
CdC: Mireille Droz

31 JUILLET  
GRILLADES  
À LA CABANE  
DES SOMMÈTRES,  
NOIRMONT-  
MURIAUX  
Randonnée pédestre / T2  
13 participant(e)s  
CdC: Eliane Schmocker

7 AOÛT  
LAC LIOSON  
Randonnée pédestre / T2  
15 participant(e)s  
CdC: Françoise Hauser

7 AOÛT  
BARRAGE  
DE TSEUZIER  
ET TOUR DU LAC  
Randonnée pédestre / T2  
13 participant(e)s  
CdC: Mireille Droz

7 AOÛT  
AU LONG DU LAC  
DE JOUX  
Randonnée pédestre / T1  
4 participant(e)s  
CdC: Danielle Bouchet

14 AOÛT  
CIRCUIT DE LA  
GRANDE TÊPE  
Randonnée pédestre / T1  
12 participant(e)s  
CdC: Martine Tremblet

14 AOÛT  
DEPUIS LES HAU-  
TEURS DE MON-  
TREUX AU VALLON  
DE L'HONGRIN  
Randonnée pédestre / T1  
11 participant(e)s  
CdC: Barbara Chalut

21 AOÛT  
PERTES  
DE LA VALSERINE  
Randonnée pédestre / T1  
4 participant(e)s  
CdC: Martine Tremblet

21 AOÛT  
MUSÉE  
DES TRANSPORTS  
Sortie à thème  
6 participant(e)s  
CdC: Michel Wicki

11 SEPTEMBRE  
CABANE  
MONT FORT  
Randonnée pédestre / T2  
12 participant(e)s  
CdC: Martha Deflorin

18 SEPTEMBRE  
DES DIABLERETS  
JUSQU'AU COL  
DU PILLON  
Randonnée pédestre / T2  
13 participant(e)s  
CdC: Barbara Chalut

18 SEPTEMBRE  
BOUCLE SUR  
LE SOMMET  
DU SALÈVE  
Randonnée pédestre / T2  
6 participant(e)s  
CdC: Michel Wicki

27 SEPTEMBRE  
LA DÉSALPE  
DE L'ETIVAZ  
Sortie à thème  
7 participant(e)s  
CdC: Danielle Bouchet

SUIVEZ LE COMPTE INSTAGRAM  
DE NOTRE SECTION

[www.instagram.com/clubalpinsuisse\\_geneve](https://www.instagram.com/clubalpinsuisse_geneve)



## Jeudimixtes

### LES CENT ANS DE LA CABANE MONT FORT

11 septembre 2025

Les JM, à l'initiative de la cheffe de course Martha Deflorin, se sont rendus à la cabane Mont Fort le 11 septembre, semaine de la célébration du centenaire de cet illustre refuge. En effet, la construction de la cabane, propriété du CAS, section Jaman, s'est achevée le 18 septembre 1925. Érigée à 2457m d'altitude près de Verbier, elle succède à la cabane Barberine. Agrandie et modernisée en 1980, elle est aujourd'hui non seulement un refuge mais une auberge de montagne accueillante, dotée d'un excellent restaurant.

Du 15 juillet au 20 septembre, une exposition de photos retraçant la genèse de la cabane a jalonné le sentier panoramique du bisse du Levron. Le 13 décembre, une messe sera célébrée par les chanoines du Grand-Saint-Bernard, accompagnée de 100 guides en tenue. En clôture des festivités du centenaire, une descente aux flambeaux illuminera la montagne de 100 bougies, symbole du siècle écoulé et de l'avenir à écrire.

**Cdc**  
Martha Deflorin

**Photo**  
Christine Brendle

**Texte**  
Diane Louise Lassonde



## SÉJOUR AU TESSIN


Du 25 au 30 juin

C'est sous un ciel radieux et une météo pleine de promesses que notre petit groupe conduit par Ginette et Hilke a pris le départ pour cinq jours d'aventure tessinoise.

Notre destination : Airolo. À peine arrivés, nous déposons nos bagages et, histoire de se mettre en jambe, nous rejoignons Biasca pour une petite balade. Il fait chaud, très chaud. La perspective de la montée vers l'église ne rencontre pas un enthousiasme délirant. Très vite pourtant nous allons oublier nos réticences et les escaliers gravis avec peine

car cette église du XI<sup>e</sup> siècle est tout simplement magnifique. Un peu plus haut, nous rejoignons les sources de Sainte Pétronille et ses cascades rafraîchissantes : un îlot de fraîcheur où nous allons faire trempette avant de rentrer par un joli sentier bordé de châtaigniers.

Le lendemain, cap sur le Val Blenio et ses paysages verdoyants. Là, deux surprises nous attendent. Tout d'abord, ce sera l'étonnante petite église romane de Negrentino. Ginette, en bonne organisatrice, avait pris soin de réserver une visite guidée rien que pour nous et c'est avec plaisir que nous écoutons (à l'ombre et au frais) une charmante dame nous raconter l'histoire des lieux et commenter les fresques



magnifiques et autres trésors que recèle cette église. Puis ce fut l'impressionnant et spectaculaire pont tibétain. Ceux qui ne souffrent pas de vertige ont pu admirer le splendide panorama à 130 mètres au-dessus de la rivière. Les autres se sont vite dépêchés de franchir les 270 mètres de treillis métallique.

Le troisième jour, changement de décor. Après une montée en téléphérique, nous voilà dans les alpages du Val Bedretto autour de Cristallina. La nature est splendide, les points de vue superbes. Nous cheminons parmi les rhododendrons et les fleurs sauvages. Lys, lys martagon, pensée, ancolie, arnica, myosotis, il ne manque rien à notre bonheur et si nous avons parfois le souffle coupé, ce n'est pas toujours à cause du dénivelé... Nous terminons cette magnifique journée à Ronco.

Le jour suivant fut plus historique : traversée des gorges spectaculaires de Schöllenen, passage sur le légendaire Pont du diable, puis halte émouvante devant le monument commémorant la bataille de

Souvorov où Catherine, notre historienne, nous raconte dans le détail cet épisode peu connu des guerres napoléoniennes.

Après un saut en bus jusqu'au col du Gothard et la visite du musée, nous entamons pour finir une descente vivifiante jusqu'à Airolo en coupant joyeusement les innombrables lacets de la Tremola.

Tout a malheureusement une fin, il faut bien rentrer. Le cœur un peu lourd nous reprenons le lendemain la route vers Genève mais nous n'oublierons pas ces cinq jours de rando, de nature, de culture, de bonne humeur et d'amitié que nous ont offerts Ginette et Hilke.

**Cdc**  
Ginette Jeannotat  
et Hilke Maier

**Texte**  
Monique Faivre

**Photos**  
Ginette Jeannotat  
et Liliane Liechti







18 septembre 2025 – La Corraterie, mais pas celle des banques et des boutiques !  
Un (très) vieux souvenir pour certaines et une découverte pour d'autres.  
Belle boucle de 10km sur le sommet du Salève par un temps splendide.

CdC et photo  
Michel Wicki

## JEUDISTES

Courses réalisées

3 JUILLET

**LE SIGNAL  
DES VOIRONS  
(GROUPE A ET B)**

Randonnée pédestre / T2  
13 participants  
CdC: Rémy Bonard

3 JUILLET

**BOIS DE JUSSY  
(GROUPE C)**

Randonnée pédestre / T1  
4 participants  
CdC: Jean-Paul Gygli

10 JUILLET

**REFUGE  
DES FONTS  
(GROUPE A ET B)**

Randonnée pédestre / T2  
11 participants  
CdC: Guy Berthet

10 JUILLET

**RIVE DU RHÔNE  
– LE LIGNON  
– LOËX-LE LIGNON  
(GROUPE C)**

Randonnée pédestre / T1  
5 participants  
CdC: Stephan Karrer

17 JUILLET

**BALADE  
CAMPAGNE  
GENEVOISE  
(GROUPE A ET B)**

Randonnée pédestre / T1  
9 participants  
CdC: Jean-Paul Gygli

17 JUILLET

**LE LONG  
DE LA DRIZE  
(GROUPE C)**

Randonnée pédestre / T1  
5 participants  
CdC: Georges Brandt

Courses ciblant les messieurs seniors, organisées les jeudis. Programme actualisé, détail des courses, sur le site (cliquez sur « Courses », puis « Jeudistes »). Pour plus de détails, s'adresser aux CdC ou au Chef des Jeudistes, Claude Maillefer, tél. 022 794 02 07.

17 - 18 JUILLET

**CABANE  
DE CHANRION**

Randonnée pédestre / T2  
7 participants  
CdC: Hans-Ulrich  
Jungen

24 JUILLET

**CHALET  
D'ANTERNE/  
LAC D'ANTERNE/  
REFUGE ALFRED  
WILLS (GROUPE A  
ET B)**

Randonnée pédestre / T2  
7 participants  
CdC: Reinhard Domig

24 JUILLET

**LES PASSERELLES  
DU RHÔNE  
(GROUPE C)**

Randonnée pédestre / T1  
10 participants  
CdC: Jean-Pierre  
Berthet

31 JUILLET

**LA DÔLE (GROUPE  
A ET B)**

Randonnée pédestre / T2  
13 participants  
CdC: Jean-Pierre  
Stauffer

31 JUILLET

**CARTIGNY  
– BORD DU RHÔNE  
– MOULIN DE VERT  
(GROUPE C)**

Randonnée pédestre / T1  
8 participants  
CdC: Jean-Paul Gygli

7 AOÛT

**CHALUNE  
(POINTE OU COL)  
OU LAC DE ROY  
(GROUPE A, B, C)**

Randonnée pédestre / T2  
24 participants  
CdC: Pierre Cottet

14 AOÛT

**MEULIÈRES  
A VACHAT  
(GROUPE A ET B)**

Randonnée pédestre / T2  
13 participants  
CdC: Jean-Paul Gygli

14 AOÛT

**LES MEULIÈRES  
DU MONT VOUAN  
(GROUPE C)**

Randonnée pédestre / T1  
7 participants  
CdC: Jean-Pierre  
Berthet

21 AOÛT

**LE SENTIER  
DU SAPPEY  
– LE SALÈVE  
(GROUPE A ET B)**

Randonnée pédestre / T2  
12 participants  
CdC: Rémy Bonard

21 AOÛT

**LA BALADE  
DES CAPITES  
(GROUPE C)**

Randonnée pédestre / T1  
6 participants  
CdC: Stephan Karrer

28 AOÛT

**AVUSY – CHANCY**

Randonnée pédestre / T2  
8 participants  
CdC: Jean-Paul Gygli

28 AOÛT

**AVUSY – CHANCY –  
AVUSY (GROUPE C)**

Randonnée pédestre / T1  
4 participants  
CdC: Jean-Paul Gygli

31 AOÛT - 2 SEPTEMBRE

**RECONNAISSANCE  
GRANDE COURSE  
ÉTÉ 2026 COGNE**

Randonnée pédestre / T2  
6 participants  
CdC: Jean-Yves  
Boursier

4 SEPTEMBRE

**ST-MAURICE  
(GROUPE A ET B)**

Randonnée pédestre / T1  
8 participants  
CdC: Otto Peter  
Zahnd

4 SEPTEMBRE

**COINSINS –  
BOIS DE CHÊNE  
(GROUPE C)**

Randonnée pédestre / T1  
11 participants  
CdC: Jean-Pierre  
Berthet

11 SEPTEMBRE

**BALADE AU MILIEU  
DU MONDE  
– POMPAPLES  
(GROUPE A ET B)**

Randonnée pédestre / T2  
10 participants  
CdC: Stephan Karrer

11 SEPTEMBRE

**BOIS DES FRÈRES,  
LE LIGNON  
(GROUPE C)**

Randonnée pédestre / T1  
5 participants  
CdC: Georges Brandt



**18 SEPTEMBRE**  
**LE GRAND CRÊT**  
**D'EAU EN BOUCLE**  
**(GROUPE A ET B)**  
*Randonnée pédestre / T2*  
 10 participants  
 CdC: **Eric Fluckiger**

**18 SEPTEMBRE**  
**CONFORT**  
**- MENTHIÈRES**  
**(GROUPE C)**  
*Randonnée pédestre / T1*  
 9 participants  
 CdC: **Jean-Paul Gygli**

**21 SEPTEMBRE**  
**SORTIE ET REPAS**  
**CAMPAGNARD**  
**AVEC NOS COM-**  
**PAGNES À BEGNINS**  
**(GROUPE A, B**  
**ET C)**  
*Repas / T1*  
 22 participant(e)s  
 CdC: **Stephan Karrer**

**25 SEPTEMBRE**  
**LE BALCON**  
**DES SONS-LE MONT**  
**DE SION (GROUPE**  
**A ET B)**  
*Randonnée pédestre / T2*  
 11 participants  
 CdC: **Rémy Bonard**

**25 SEPTEMBRE**  
**CHÊNE-BOUGE-**  
**RIES - LA SEYMAZ**  
**(GROUPE C)**  
*Randonnée pédestre / T1*  
 6 participants  
 CdC: **Jean-Paul Gygli**

## *Jeudistes*

### **COURSE MAUVOISIN**

#### **- CABANE DE CHANRION**

17 et 18 juillet 2025

Un grand bravo pour les participants à cette course par Pierracarò et le col de Tsofeiret. Deux jours qui resteront sans doute comme l'une des courses les plus belles et ardues réalisées cette année par les Jeudistes !

Il faut saluer sa parfaite organisation qui s'inscrit dans la tradition annuelle de ces sorties planifiées en été sur deux jours, avec à la baguette Jean, cdc des A parfaitement secondé par Reinhard, cdc des B.



Le jeudi 17 juillet les A et B partent ensemble du parking de l'hôtel Mauvoisin, ils rejoignent par la rive droite la cabane de Chanrion en passant par Pierracarò et le col de Tsofeiret, un parcours de 4h30 pour un dénivelé de 788m.

Le lendemain, soit le 18 juillet, le retour se fera par le côté opposé du lac, les deux groupes se séparent, les A ajoutent quelques nouvelles difficultés et un parcours plus long que la veille en ajoutant Pont du Lancet, Tsessette et Pierre à Vire, soit 6h30 de course pour une distance de 14,7 km et un dénivelé de : + 756m / - 1379m.

Les B rejoignent, eux, le point de départ par la rive gauche pour 4h00 de marche et un parcours de 11,2 km.

Tout notre petit monde arrive heureusement à temps pour monter dans le car postal et dans le train pour le retour à Genève.

Texte  
**Eric Fluckiger**


Photos  
**Reinhard Domig,**  
**René Augagneur**

## LES ANNIVERSAIRES

**Juillet**  
**EATOUGH Norman** : 93 ans  
**BRANDER Oscar** : 91 ans

**août**  
**GAILLE André** : 93 ans  
**DARDEL Jacques** : 91 ans

**Septembre**  
**JUNGEN Jean** : 80 ans





## Alpiness

### LES LACERTA\* AUX LOFOTEN : ON VOUS RACONTE !

Août 2025

De grandes parois granitiques au-dessus d'immenses fjords arctiques. Cette scène rêvée est devenue réalité pour notre groupe des *Lacerta*, constitué de 7 jeunes grimpeuses d'Alpiness. Durant le mois d'août, nous avons eu l'immense privilège de partir à la découverte de l'archipel norvégien des Lofoten pour y parcourir des parois en escalade traditionnelle.

L'aventure commence par le voyage en train pour nous mener au-delà du cercle polaire. On se retrouve en Valais où on paquette le matériel de camping, de grimpe, des friends de la taille d'un melon, des jeux de cordes pour 7. À la vue de nos sacs, on reste un peu dubitatives sur la possibilité de les porter d'un train à un autre. On embarque finalement à Visp pour une série de trajets direction Bern, Bâle, puis Hambourg, Stockholm, Bøden, et enfin Kiruna en Suède. Trois jours et 2 nuits en train-couche, un petit retard de 8h de notre dernier train, et nous voilà arrivées en Laponie suédoise où nous récupérons nos voitures de location. Cap à l'ouest, direction l'archipel des Lofoten. Après une nuit de pause dans un nuée de moustiques et à la lumière du jour éternel, on reprend la route et on s'émerveille devant ce panel de biotopes que l'on traverse à mesure que l'on se rapproche de la mer.




Bien contentes d'être arrivées après 3 jours de train !

Durant une première semaine ensoleillée, nous découvrons les lieux et l'offre en matière d'escalade de la région idyllique de Henningsvær : on grimpe dans un paysage de carte postale. Les falaises surplombent la mer de Norvège aux innombrables îlots. L'aspect de l'eau est digne des Bahamas. Parfois, nous ne savons pas si nous regardons un bout de mer ou de lac dans ce paysage constellé de fjords. Depuis le relais, on peut déjà s'imaginer le spot de baignade pour la fin de la journée. Le granit est compact et juste fissuré pour se laisser escalader en toute sécurité, avec de nombreuses dalles.



Paysage typiquement lofotonien dans le fameux secteur de Gandalf

L'usage là-bas, est de poser ses coinces dans sa longueur bien-sûr, mais c'est aussi équiper son propre relais pour sécuriser la cordée dans la paroi car ici pas de joli relais chaîné sur spit ! C'est l'éthique de la communauté locale d'escalade. On arpente donc des murs vierges dont on doit sortir, et vers le haut si possible ! Cela suppose un engagement vécu aussi comme une grande liberté sur le rocher. On est heureuses de constater que les deux années de préparation à la pose de protection et à la technique de fissure nous permettent de nous sentir sécurisées.



Mode fissure activé dans la paroi de Bare blåbær

La « canicule » au-dessus du cercle polaire se révèle tout à fait idéale pour la varappe : entre 20 et 25°C, ensoleillé et légèrement venté. On y prend vite goût et on oublie qu'en moyenne, il pleut 13 jours sur 31 en août aux Lofoten... Alors la nature s'est permise de nous le rappeler ! La météo s'est progressivement dégradée, devenant mitigée avec des fenêtres « grimposables » durant deux semaines, puis nous laissant de moins en moins de créneaux. Notre camp de base, imaginé sauvage, a donc finalement été le camping en bord de mer de Skårungen. Les conditions météorologiques (à savoir des rafales de vent à plus de 80 km/h) ayant eu raison de nos tentes, une petite cabine rouge deviendra finalement notre nid (sec !) pour quelques temps !



Aperçu de la météo quelque peu humide à Henningsvær

Parce que le voyage implique l'adaptation, ces conditions nous ont poussées à revoir les plans de la fin du voyage. La dernière semaine de cette aventure se passe donc dans la région du Bohuslän, proche de la ville de Göteborg en Suède. Cette météo défavorable nous aura valu une escapade bonus ! On découvre là-bas une densité extraordinaire de jolies falaises ocre, et pour notre plus grand bonheur, une grande majorité de trad ! Par chance, on atterrit dans une maison appartenant au club d'escalade local et auto-gérée par les grimpeurs et grimpeuses du coin. On profite à fond, 6 jours sur place, 6 jours de grimpe ! Puis il est l'heure de rentrer à la maison, de la même manière qu'à l'aller, sans couchettes dans les trains de nuit cette fois...

Cette aventure a été très riche, et on se sent très chanceuses d'avoir pu la vivre toutes ensemble. Les deux années de préparation pour construire un groupe fonctionnel sur le rocher et en dehors ont payé : on a pu grimper de super voies aux noms imprononçables, de manière autonome, et avec beaucoup de plaisir.



Pas trop mal notre plan de replis (Bohuslän, Suède)

Ce voyage a été possible notamment grâce au généreux soutien de la Section genevoise dont nous sommes infiniment reconnaissantes

C'est avec grand plaisir que nous vous convions à une soirée de partage autour de ce voyage, au local de la Section genevoise. Vous y trouverez crêpes, soupe et boissons !

**Jeudi 6 novembre 2025, dès 18h30**

Inscription par mail auprès de [lacertaclimb@gmail.com](mailto:lacertaclimb@gmail.com) ou au 077 407 93 29 jusqu'au 29 octobre

\*petit lézard vert

**HUM/our  
eur**



**Sapin de Noël précoce  
dans les bois de Jussy**

Photo: Michel Wicki



**Club Alpin Suisse CAS**Club Alpino Swizzero  
Schwizwe Alpen-Club  
Club Alpin Svizzer

*Maintenant que tout ce que j'aime  
est considéré comme toxique,  
je me suis fait faire un sac  
sur mesure ...  
On ne sait jamais.*

Evidemment chez :  
Bernard Wietlisbach

**MINUS 1**

Sacs et accessoires fabriqués ici  
31 rue St-Joseph. 1227 Carouge  
079.763.23.90 [www.minus1.ch](http://www.minus1.ch)  
lu & ma de 9 à 14h, parfois jeudi 11 à 18h



**ALLIBERT TREKKING**  
Guides par passion

[www.allibert-trekking.com](http://www.allibert-trekking.com)



Spécialiste du voyage d'aventure